

LEGENDA - BRANŻA ARCHITEKTONICZNA



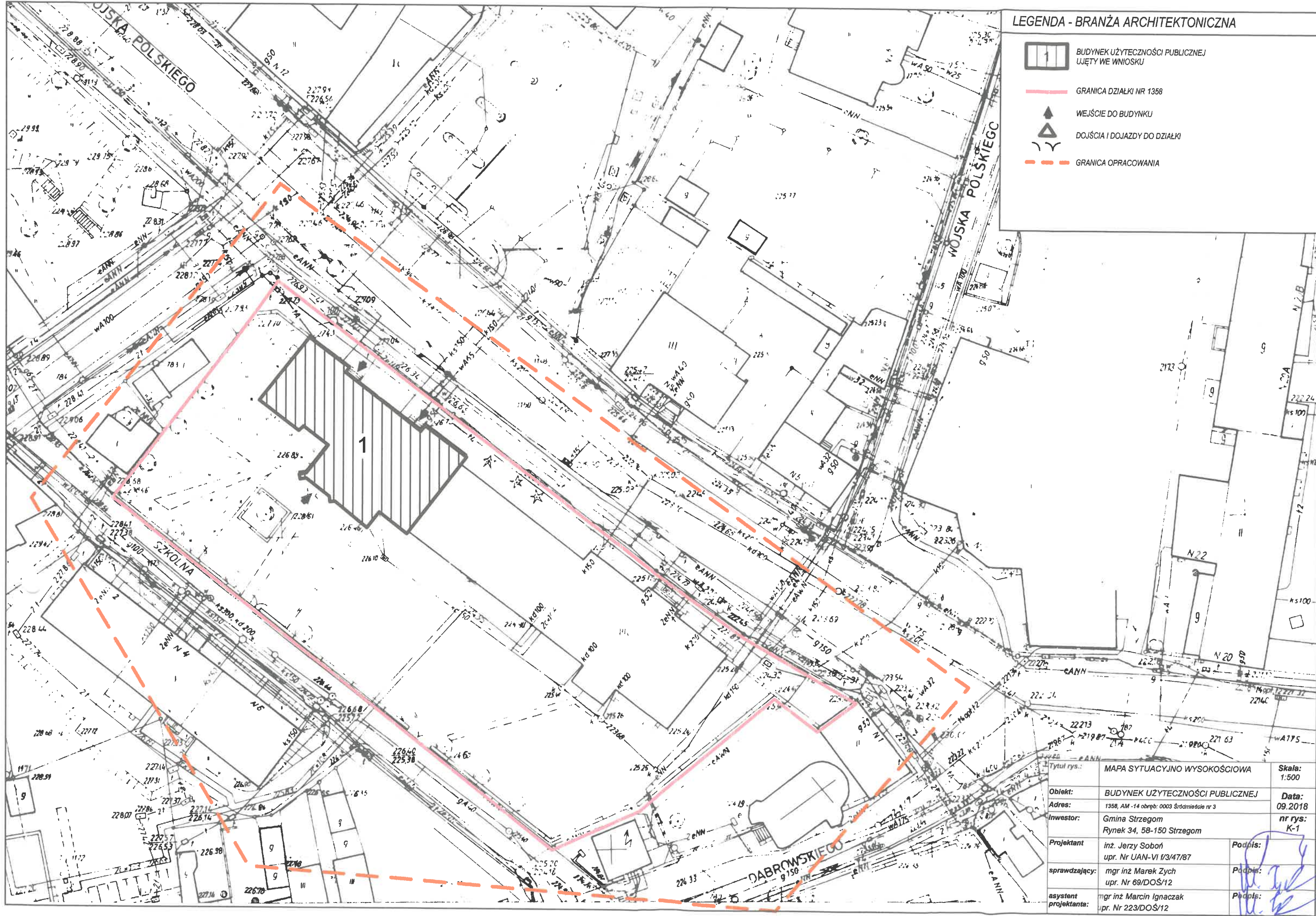
BUDYNEK UŻYTECZNOŚCI PUBLICZNEJ  
UJĘTY WE WNIOSKU

GRANICA DZIAŁKI NR 1358

WEJŚCIE DO BUDYNKU

DOJŚCIA I DOJAZDY DO DZIAŁKI

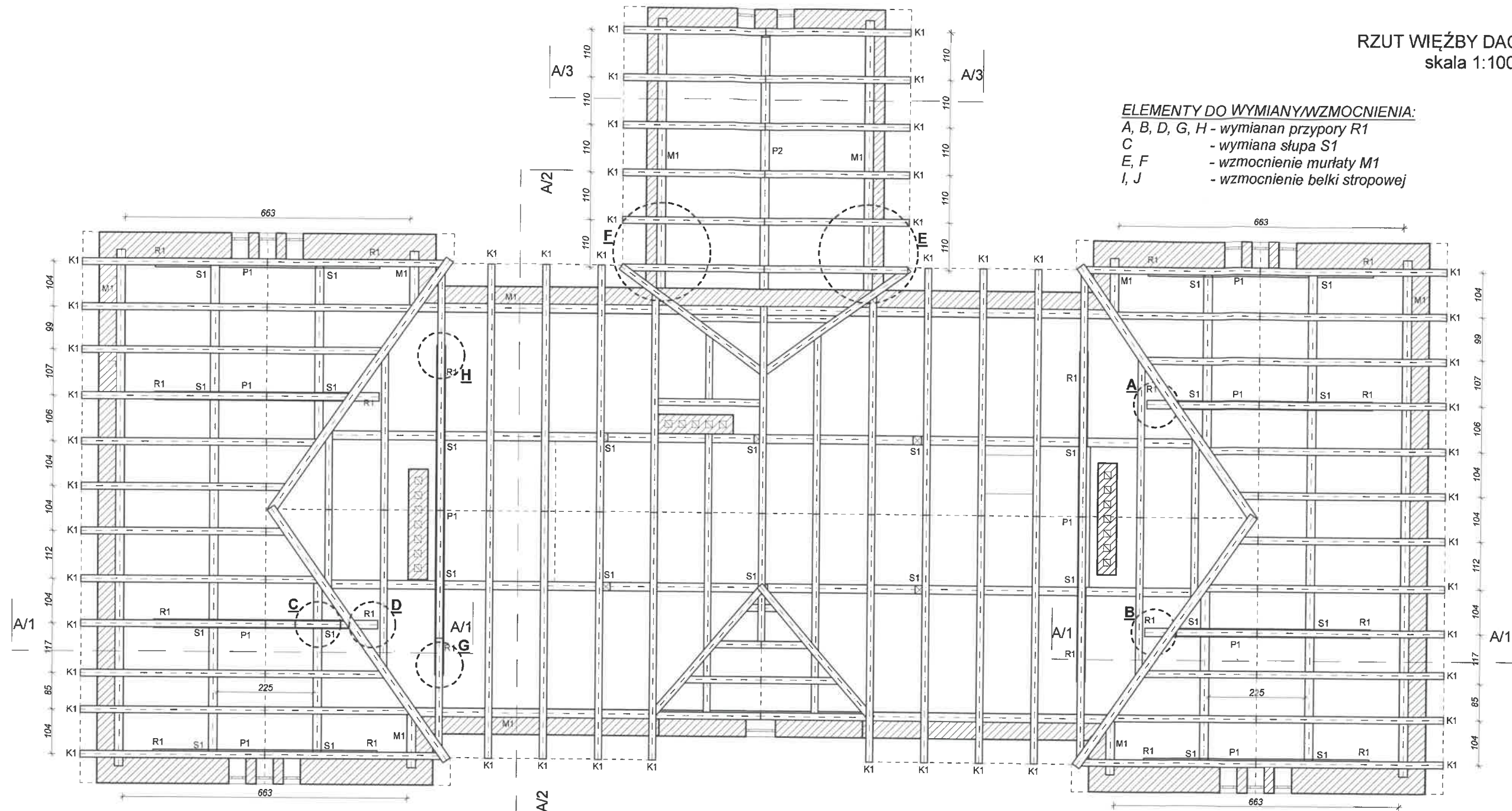
GRANICA OPRACOWANIA



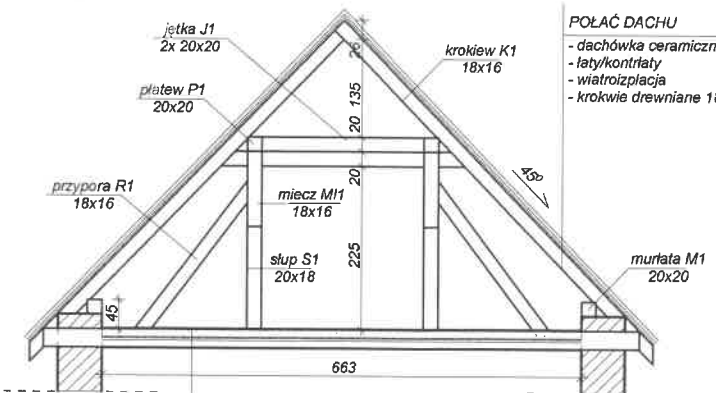
Tytuł rys.:	MAPA SYTUACYJNO WYSOKOŚCIOWA	Skala:	1:500
Objekt:	BUDYNEK UŻYTECZNOŚCI PUBLICZNEJ	Data:	09.2018
Adres:	1358, AM -14 obręb: 0003 Śródmieście nr 3	nr rys.:	K-1
Inwestor:	Gmina Strzegom Rynek 34, 58-150 Strzegom	Podpis:	
Projektant	inż. Jerzy Soboń upr. Nr UAN-VI 1/3/47/87	Podpis:	
sprawdzający:	mgr inż. Marek Zych upr. Nr 69/DOŚ/12	Podpis:	
asystent projektanta:	mgr inż. Marcin Ignaczak upr. Nr 223/DOŚ/12	Podpis:	

RZUT WIĘZBY DACHOWEJ  
skala 1:100

**ELEMENTY DO WYMIANY/WZMOCNIENIA:**  
 A, B, D, G, H - wymian przypory R1  
 C - wymiana słupa S1  
 E, F - wzmocnienie murłaty M1  
 I, J - wzmocnienie belki stropowej

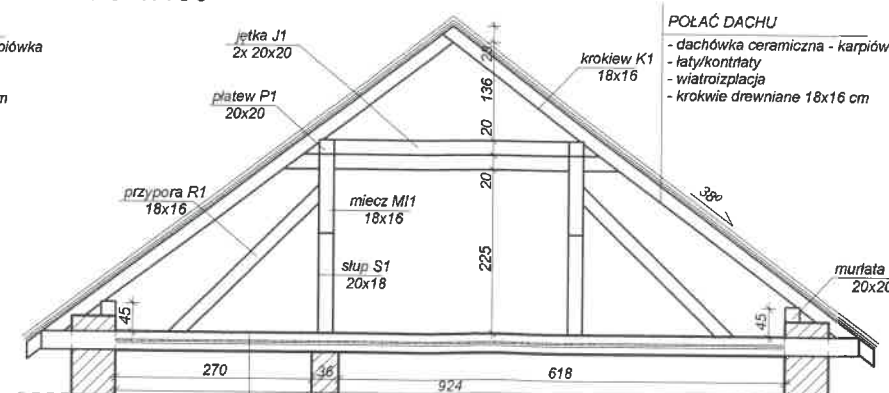


PRZEKRÓJ A/1  
skala 1:100

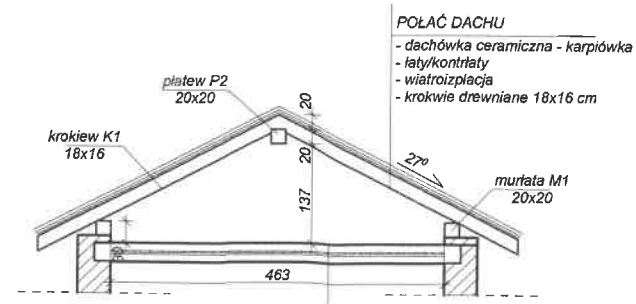


**STROP**  
 - deska sosnowa 2cm  
 - belka stropowa drewniana 25x25 cm  
 - polepa 12 cm  
 - ślepy pułap z desek 2cm  
 - deska sosnowa 2cm  
 - tynk cem.-wap.

PRZEKRÓJ A/2  
skala 1:100



**STROP**  
 - deska sosnowa 2cm  
 - belka stropowa drewniana 25x25 cm  
 - polepa 12 cm  
 - ślepy pułap z desek 2cm  
 - deska sosnowa 2cm  
 - tynk cem.-wap.

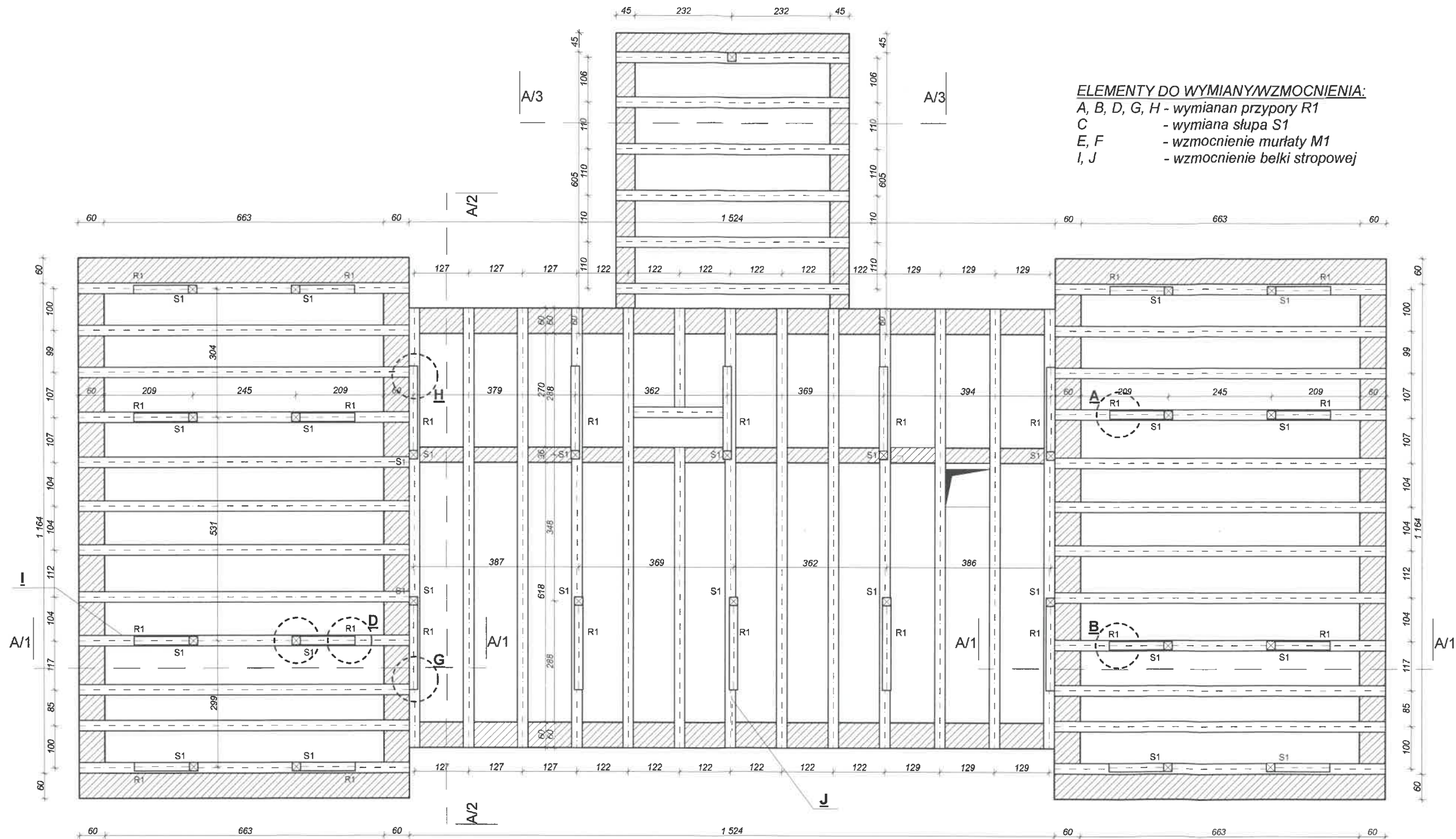


**STROP**  
 - deska sosnowa 2cm  
 - belka stropowa drewniana 25x25 cm  
 - polepa 12 cm  
 - ślepy pułap z desek 2cm  
 - deska sosnowa 2cm  
 - tynk cem.-wap.

Tytuł rys.:	RZUT WIĘZBY DACHOWEJ ELEMENTY DO NAPRAWY	Skala: 1:100
Objekt:	BUDYNEK UŻYTECZNOŚCI PUBLICZNEJ	nr rys. K-2
Adres:	1358, AM -14 obręb: 0003 Śródmieście nr 3	Data: 09.2018
Inwestor:	Gmina Strzegom Rynek 38, 58-150 Strzegom	Podpis:
dokumentacja wykonana:	inż. Jerzy Soboń upr. Nr UAN-VI-f/3/47/87	Podpis:
dokumentacja wykonana:	mgr inż. Marcin Ignaczak upr. Nr 223/DOŚ/12	Podpis:

POWIERZCHNIA PODDASZA - 335,00 m<sup>2</sup>

RZUT STROPU  
skala 1:100



**ELEMENTY DO WYMIANY/WZMOCNIENIA:**

- A, B, D, G, H - wymiana przypory R1
- C - wymiana słupa S1
- E, F - wzmocnienie murlaty M1
- I, J - wzmocnienie belki stropowej

POWIERZCHNIA PODDASZA - 335,00 m<sup>2</sup>

Tytuł rys.:	RZUT STROPU PODDASZA ELEMENTY DO NAPRAWY	Skala: 1:100
Obiekt:	BUDYNEK UŻYTECZNOŚCI PUBLICZNEJ	nr rys. K-3
Adres:	1358, AM -14 obręb. 0003 Śródmieście nr 3	
Inwestor:	Gmina Strzegom Rynek 38, 58-150 Strzegom	Data: 09.2018
dokumentację wykonał:	inż. Jerzy Soboń upr. Nr UAN-VI-f/3/47/87	Podpis: 
dokumentację wykonał:	mgr inż. Marcin Ignaczak upr. Nr 223/DOŚ/12	Podpis: 
		Podpis: